



**ДЕПАРТАМЕНТ  
ИМУЩЕСТВЕННЫХ И ЗЕМЕЛЬНЫХ ОТНОШЕНИЙ  
КОСТРОМСКОЙ ОБЛАСТИ**

**ПРИКАЗ**

от « \_\_\_\_ » \_\_\_\_\_ 2026 года № \_\_\_\_ -од

г. Кострома

**Об установлении охранных зон газопроводов  
газораспределительных сетей**

В соответствии с подпунктом 1 пункта 2 статьи 56, статьями 105, 106 Земельного кодекса Российской Федерации, постановлением Правительства Российской Федерации от 20 ноября 2000 года № 878 «Об утверждении Правил охраны газораспределительных сетей», Законом Костромской области от 18 июля 2002 года № 68-ЗКО «О разграничении полномочий между органами государственной власти Костромской области в сфере регулирования земельных отношений», постановлением губернатора Костромской области от 29 мая 2015 года № 96 «О департаменте имущественных и земельных отношений Костромской области», на основании обращения ООО «Газпром газораспределение Кострома»,

**ПРИКАЗЫВАЮ:**

1. Установить охранные зоны газопроводов газораспределительных сетей, находящихся в собственности общества с ограниченной ответственностью «Газпром газораспределение Кострома», перечень которых определен в приложении № 1 к настоящему приказу, в границах, сведения о которых содержатся в приложениях №№ 2 – 16 к настоящему приказу.

2. Наложить ограничения (обременения) на расположенные в охранных зонах газопроводов газораспределительных сетей земельные участки, определив условия их использования в соответствии с Правилами охраны газораспределительных сетей, утвержденными постановлением Правительства Российской Федерации от 20 ноября 2000 года № 878 «Об утверждении Правил охраны газораспределительных сетей».

3. Убытки, причиненные в связи с установлением охранной зоны газопровода газораспределительной сети, возмещает собственник такого сооружения в сроки, указанные в пункте 13 статьи 57.1 Земельного кодекса Российской Федерации.

4. Настоящий приказ вступает в силу со дня его официального опубликования.

Директор департамента

Н.А. Сентемова

Приложение № 1

к приказу департамента  
имущественных и земельных  
отношений  
Костромской области  
от «\_\_» \_\_\_\_\_ 2026 года № \_\_\_\_-од

**ПЕРЕЧЕНЬ**

газопроводов газораспределительных сетей, в связи с размещением  
которых устанавливаются охранные зоны

№ п/п	Назначение объекта (вид)	Наименование объекта	Кадастровый номер объекта	Местоположение объекта
1	2	3	4	5
1	Сооружения трубопроводного транспорта	Газопровод-ввод к жилому дому по адресу: Костромская область, Костромской район, Бакшеевское сельское поселение, дом без номера (кадастровый № 44:07:024501:184)	44:07:024501:1146	Российская Федерация, Костромская область, м.р-н Костромской, с.п. Бакшеевское, дом без номера (кадастровый № 44:07:024501:184)
2	Сооружения трубопроводного транспорта	Газопровод-ввод к жилому дому по адресу: Костромская область, Костромской район, Кузьмищи д., Садковой Татьяны ул., дом 1 на з.у. с кад. № 44:07:060101:1090	44:07:060101:1421	Российская Федерация, Костромская область, м.р-н Костромской, с.п. Кузьмищенское, д. Кузьмищи, ул. Татьяны Садковой, д. 1 на з.у. с кад. № 44:07:060101:1090
3	Сооружения трубопроводного транспорта	Газопровод-ввод к жилому дому, расположенному по адресу: Костромская область, Костромской район, п. Губачево, ул. Щаповская, дом без номера в 60 м на юго-запад от д. 17 на земельном участке с кадастровым номером 44:07:081703:258	44:07:081703:266	Российская Федерация, Костромская область, м.р-н Костромской, с.п. Никольское, п. Губачёво, ул. Щаповская, д. б/н в 60 м на юго-запад от д. 17 на земельном участке с кадастровым номером 44:07:081703:258
4	Сооружения трубопроводного транспорта	Газопровод-ввод к жилому дому по адресу: Костромская область, Костромской район, Бакшеевское сельское поселение, дом без номера (кадастровый № 44:07:024501:185)	44:07:024501:1148	Российская Федерация, Костромская область, м.р-н Костромской, с.п. Бакшеевское, дом без номера (кадастровый №44:07:024501:185)

1	2	3	4	5
5	Сооружения трубопроводного транспорта	Газопровод-ввод к жилому дому по адресу: Костромская область, Костромской район, Бакшеевское сельское поселение, дом без номера (кадастровый № 44:07:024501:183)	44:07:024501:1147	Российская Федерация, Костромская область, м.р-н Костромской, с.п. Бакшеевское, дом без номера (кадастровый № 44:07:024501:183)
6	Сооружения трубопроводного транспорта	Газопровод-ввод к жилому дому, расположенному по адресу: Костромская область, Костромской район, с. Шунга, ул. Победы, дом без номера в 70 м на восток от д. 22 (кадастровый номер земельного участка 44:07:142102:1628)	44:07:142102:2111	Российская Федерация, Костромская область, м.р-н Костромской, с.п. Шунгенское, с. Шунга, ул. Победы, д. б/н в 70 м на восток от д. 22 (кадастровый номер земельного участка 44:07:142102:1628)
7	Сооружения трубопроводного транспорта	Газопровод-ввод к жилому дому по адресу: Костромская область, Костромской район, д. Конюхово, дом без номера на земельном участке с кадастровым номером 44:07:023601:4630	44:07:000000:3733	Российская Федерация, Костромская область, м.р-н Костромской, с.п. Бакшеевское, д. Конюхово, дом без номера на земельном участке с кадастровым номером 44:07:023601:4630
8	Сооружения трубопроводного транспорта	Газопровод-ввод к жилому дому по адресу: Костромская область, Костромской район, д. Холм, дом б/н в 225 м на северо-восток от дома 2	44:07:010601:418	Российская Федерация, Костромская область, м.р-н Костромской, с.п. Апраксинское, д. Холм, дом б/н в 225 м на северо-восток от дома 2
9	Сооружения трубопроводного транспорта	Газопровод-ввод к жилому дому по адресу: Костромская область, Костромской район, д. Стрельниково, дом без номера (кадастровый номер земельного участка 44:07:142102:1148)	44:07:142102:2112	Российская Федерация, Костромская область, м.р-н Костромской, с.п. Шунгенское, д. Стрельниково, дом без номера (кадастровый номер земельного участка 44:07:142102:1148)
10	Сооружения трубопроводного транспорта	Газопровод-ввод к жилому дому по адресу: Костромская область, Костромской район, д. Стрельниково, ул. Колхозная, д. б/н на з.у. 15 (кад. № 44:07:140305:239)	44:07:140305:244	Российская Федерация, Костромская область, м.р-н Костромской, с.п. Шунгенское, д. Стрельниково, ул. Колхозная, д. б/н на з.у. 15 (кад. № 44:07:140305:239)

1	2	3	4	5
11	Сооружения трубопроводного транспорта	Газопровод-ввод к жилому дому, расположенному по адресу: Костромская область, Костромской район, с. Шунга, ул. Победы, дом без номера в 75 м на северо-восток от д. 22 (кадастровый номер земельного участка 44:07:142102:544)	44:07:142102:2113	Российская Федерация, Костромская область, м.р-н Костромской, с.п. Шунгенское, с. Шунга, ул. Победы, д. б/н в 75 м на северо-восток от д. 22 (кадастровый номер земельного участка 44:07:142102:544)
12	Сооружения трубопроводного транспорта	Газопровод-ввод к жилому дому, расположенному по адресу: Костромская область, Костромской район, д. Коряково ул. Торговая, д. б/н в 25 м на север от д. 3	44:07:021402:233	Российская Федерация, Костромская область, м.р-н Костромской, с.п. Бакшеевское, д. Коряково, ул. Торговая, д. б/н в 25 м на север от д. 3
13	Сооружения трубопроводного транспорта	Газопровод-ввод к жилому дому по адресу: Костромская область, Костромской район, д. Дьяконово, д. б/н, на З.У. с кад. № 44:07:090401:520	44:07:090401:608	Российская Федерация, Костромская область, м.р-н Костромской, с.п. Самсоновское, д. Дьяконово, д. б/н, на З.У. с кад. № 44:07:090401:520
14	Сооружения трубопроводного транспорта	Газопровод-ввод к жилому дому, расположенному по адресу: Костромская область, Костромской район, д. Средняя, д. б/н (кад. № З.У. 44:07:000000:3543)	44:07:000000:3735	Российская Федерация, Костромская область, м.р-н Костромской, с.п. Средняковское, д. Средняя, д. б/н (кад. № З.У. 44:07:000000:3543)
15	Сооружения трубопроводного транспорта	Газопровод-ввод к жилому дому, расположенному по адресу: Костромская область, Костромской район, с. Шунга, ул. Победы, дом без номера в 70 м на восток от д. 22 (кадастровый номер земельного участка 44:07:142102:1629)	44:07:142102:2114	Российская Федерация, Костромская область, м.р-н Костромской, с.п. Шунгенское, с. Шунга, ул. Победы, д. б/н в 70 м на восток от д. 22 (кадастровый номер земельного участка 44:07:142102:1629)

## Приложение № 2

к приказу департамента  
имущественных и земельных  
отношений  
Костромской области  
от «\_\_» \_\_\_\_\_ 2026 года № \_\_\_\_ -од

## СВЕДЕНИЯ

о границах охранной зоны сооружения трубопроводного транспорта,  
имеющего местоположение: Российская Федерация, Костромская область,  
м.р-н Костромской, с.п. Бакшеевское, дом без номера  
(кадастровый № 44:07:024501:184)

Обозначение характерных точек границ	Координаты, м	
	X	Y
1	285067,59	1210040,39
2	285066,59	1210043,21
3	285062,82	1210041,87
4	285063,82	1210039,05
1	285067,59	1210040,39



Масштаб 1:500

**Условные обозначения:**

- |       |   |                 |   |
|-------|---|-----------------|---|
| ----- | - Контур ОКС с КН 44:07:024501:1146                     | —               | - вновь образованная проектная граница ЗОУИТ      |
| •     | - Обозначение характерной точки проектной границы ЗОУИТ | 1               | - Номер характерной точки проектной границы ЗОУИТ |
| —     | - Граница кадастрового квартала                         | 64:34:272801    | - Кадастровый номер квартала                      |
| —     | - Граница земельного участка                            | 44:07:024501:78 | - Кадастровый номер земельного участка            |
| —     | - Границы административно-территориальных образований   |                 |   |

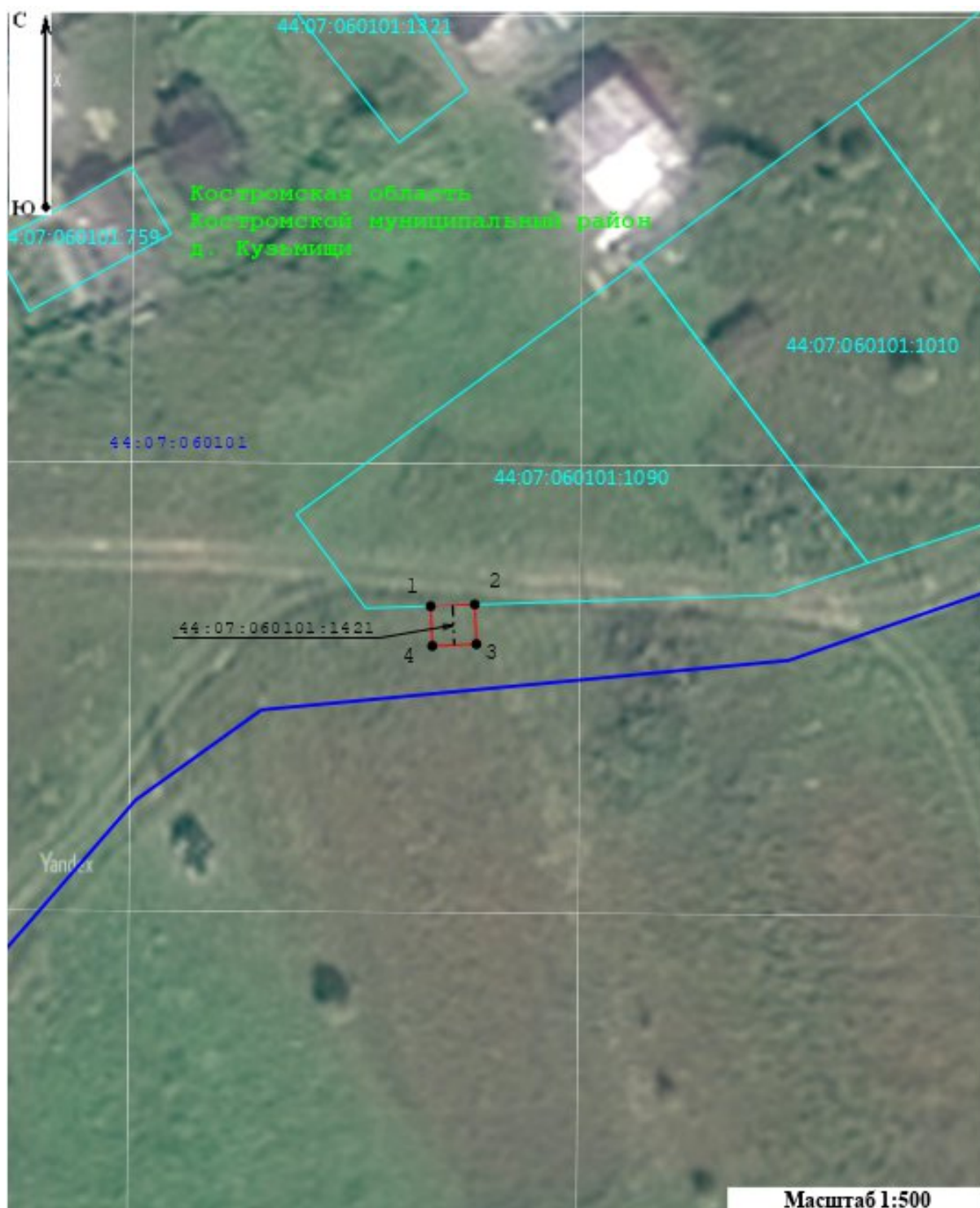
## Приложение № 3

к приказу департамента  
имущественных и земельных  
отношений  
Костромской области  
от «\_\_» \_\_\_\_\_ 2026 года № \_\_\_\_ -од

## СВЕДЕНИЯ

о границах охранной зоны сооружения трубопроводного транспорта,  
имеющего местоположение: Российская Федерация, Костромская область,  
м.р-н Костромской, с.п. Кузьмищенское, д. Кузьмищи,  
ул. Татьяны Садковой, д. 1 на з.у. с кад. № 44:07:060101:1090

Обозначение характерных точек границ	Координаты, м	
	X	Y
1	302532,97	1225385,18
2	302533,14	1225389,18
3	302529,53	1225389,32
4	302529,37	1225385,33
1	302532,97	1225385,18



**Условные обозначения:**

- |       |   |                   |   |
|-------|---|-------------------|---|
| ----- | - Контур ОКС с КН 44:07:060101:1421                     | —                 | - вновь образованная проектная граница ЗОУИТ      |
| *     | - Обозначение характерной точки проектной границы ЗОУИТ | 1                 | - Номер характерной точки проектной границы ЗОУИТ |
| —     | - Граница кадастрового квартала                         | 64:34:272:801     | - Кадастровый номер квартала                      |
| —     | - Граница земельного участка                            | 44:07:060101:1090 | - Кадастровый номер земельного участка            |
| —     | - Границы административно-территориальных образований   |                   |   |

## Приложение № 4

к приказу департамента  
имущественных и земельных  
отношений  
Костромской области  
от «\_\_» \_\_\_\_\_ 2026 года № \_\_\_\_ -од

## СВЕДЕНИЯ

о границах охранной зоны сооружения трубопроводного транспорта,  
имеющего местоположение: Российская Федерация, Костромская область,  
м.р-н Костромской, с.п. Никольское, п. Губачёво, ул. Щаповская, д. б/н  
в 60 м на юго-запад от д. 17 на земельном участке с кадастровым номером  
44:07:081703:258

Обозначение характерных точек границ	Координаты, м	
	X	Y
1	291976,83	1221550,01
2	291979,01	1221553,36
3	291956,66	1221567,91
4	291954,48	1221564,56
1	291976,83	1221550,01



**Условные обозначения:**

- |       |   |                 |   |
|-------|---|-----------------|---|
| ----- | - Контур ОКС с КН 44:07:081703:266                      | —               | - вновь образованная проектная граница ЗОУИТ      |
| •     | - Обозначение характерной точки проектной границы ЗОУИТ | 1               | - Номер характерной точки проектной границы ЗОУИТ |
| —     | - Граница кадастрового квартала                         | 64:34:272801    | - Кадастровый номер квартала                      |
| —     | - Граница земельного участка                            | 64:34:272801:73 | - Кадастровый номер земельного участка            |
| —     | - Границы административно-территориальных образований   |                 |   |

## Приложение № 5

к приказу департамента  
имущественных и земельных  
отношений  
Костромской области  
от «\_\_» \_\_\_\_\_ 2026 года № \_\_\_\_ -од

## СВЕДЕНИЯ

о границах охранной зоны сооружения трубопроводного транспорта,  
имеющего местоположение: Российская Федерация, Костромская область,  
м.р-н Костромской, с.п. Бакшеевское, дом без номера  
(кадастровый № 44:07:024501:185)

Обозначение характерных точек границ	Координаты, м	
	X	Y
1	285048,50	1210033,60
2	285047,52	1210036,37
3	285043,75	1210035,03
4	285044,73	1210032,27
1	285048,50	1210033,60



**Условные обозначения:**

- |       |   |                  |   |
|-------|---|------------------|---|
| ----- | - Контур ОКС с КН 44:07:024501:1148                     | —                | - Вновь образованная проектная граница ЗОУИТ      |
| •     | - Обозначение характерной точки проектной границы ЗОУИТ | 1                | - Номер характерной точки проектной границы ЗОУИТ |
| —     | - Граница кадастрового квартала                         | 64:34:272801     | - Кадастровый номер квартала                      |
| —     | - Граница земельного участка                            | 44:07:024501:183 | - Кадастровый номер земельного участка            |
| —     | - Границы административно-территориальных образований   |                  |   |

## Приложение № 6

к приказу департамента  
имущественных и земельных  
отношений  
Костромской области  
от «\_\_» \_\_\_\_\_ 2026 года № \_\_\_\_ -од

## СВЕДЕНИЯ

о границах охранной зоны сооружения трубопроводного транспорта,  
имеющего местоположение: Российская Федерация, Костромская область,  
м.р-н Костромской, с.п. Бакшеевское, дом без номера  
(кадастровый № 44:07:024501:183)

Обозначение характерных точек границ	Координаты, м	
	X	Y
1	285086,32	1210047,01
2	285085,34	1210049,90
3	285081,55	1210048,62
4	285082,53	1210045,73
1	285086,32	1210047,01



**Условные обозначения:**

- |       |   |                  |   |
|-------|---|------------------|---|
| ----- | - Контур ОКС с КН 44:07:024501:1147                     | —                | - Вновь образованная проектная граница ЗОУИТ      |
| •     | - Обозначение характерной точки проектной границы ЗОУИТ | 1                | - Номер характерной точки проектной границы ЗОУИТ |
| —     | - Граница кадастрового квартала                         | 64:34:272801     | - Кадастровый номер квартала                      |
| —     | - Граница земельного участка                            | 44:07:024501:181 | - Кадастровый номер земельного участка            |
| —     | - Границы административно-территориальных образований   |                  |   |

## Приложение № 7

к приказу департамента  
имущественных и земельных  
отношений  
Костромской области  
от «\_\_» \_\_\_\_\_ 2026 года № \_\_\_\_ -од

## СВЕДЕНИЯ

о границах охранной зоны сооружения трубопроводного транспорта,  
имеющего местоположение: Российская Федерация, Костромская область,  
м.р-н Костромской, с.п. Шунгенское, с. Шунга, ул. Победы, д. б/н в 70 м на  
восток от д. 22 (кадастровый номер земельного участка 44:07:142102:1628)

Обозначение характерных точек границ	Координаты, м	
	X	Y
1	295796,97	1205891,87
2	295798,13	1205896,59
3	295794,25	1205897,54
4	295794,03	1205896,67
5	295784,90	1205898,83
6	295782,96	1205899,29
7	295782,50	1205897,39
8	295775,08	1205871,56
9	295778,93	1205870,46
10	295785,83	1205894,50
1	295796,97	1205891,87



**Условные обозначения:**

- |       |   |                  |   |
|-------|---|------------------|---|
| ----- | - Контур ОКС с КН 44:07:142102:2111                     | —                | - Вновь образованная проектная граница ЗОУИТ      |
| •     | - Обозначение характерной точки проектной границы ЗОУИТ | 1                | - Номер характерной точки проектной границы ЗОУИТ |
| —     | - Граница кадастрового квартала                         | 64:34:272801     | - Кадастровый номер квартала                      |
| —     | - Граница земельного участка                            | 64:34:272801:738 | - Кадастровый номер земельного участка            |
| —     | - Границы административно-территориальных образований   |                  |   |

## Приложение № 8

к приказу департамента  
имущественных и земельных  
отношений  
Костромской области  
от «\_\_» \_\_\_\_\_ 2026 года № \_\_\_\_ -од

## СВЕДЕНИЯ

о границах охранной зоны сооружения трубопроводного транспорта,  
имеющего местоположение: Российская Федерация, Костромская область,  
м.р-н Костромской, с.п. Бакшеевское, д. Конюхово, дом без номера на  
земельном участке с кадастровым номером 44:07:023601:4630

Обозначение характерных точек границ	Координаты, м	
	X	Y
1	292606,59	1202772,35
2	292608,96	1202775,57
3	292605,40	1202778,18
4	292603,04	1202774,96
1	292606,59	1202772,35



**Условные обозначения:**

-----	- Контур ОКС с КН 44:07:000000:3733	—	- Вновь образованная проектная граница ЗОУИТ
•	- Обозначение характерной точки проектной границы ЗОУИТ	1	- Номер характерной точки проектной границы ЗОУИТ
—	- Граница кадастрового квартала	64:34:272801	- Кадастровый номер квартала
—	- Граница земельного участка	44:07:023601:989	- Кадастровый номер земельного участка
—	- Границы административно территориальных образований		

## Приложение № 9

к приказу департамента  
имущественных и земельных  
отношений  
Костромской области  
от «\_\_» \_\_\_\_\_ 2026 года № \_\_\_\_ -од

## СВЕДЕНИЯ

о границах охранной зоны сооружения трубопроводного транспорта,  
имеющего местоположение: Российская Федерация, Костромская область,  
м.р-н Костромской, с.п. Апраксинское, д. Холм, дом б/н в 225 м  
на северо-восток от дома 2

Обозначение характерных точек границ	Координаты, м	
	X	Y
1	303054,75	1216574,88
2	303055,77	1216578,98
3	303051,89	1216579,95
4	303050,87	1216575,85
1	303054,75	1216574,88



Масштаб 1:500

**Условные обозначения:**

- |  |   |
|--|---|
| <p>----- - Контур ОКС с КН 44:07:010601:418</p> <p>• - Обозначение характерной точки проектной границы ЗОУИТ</p> <p>— (blue) - Граница кадастрового квартала</p> <p>— (cyan) - Граница земельного участка</p> <p>— (green) - Границы административно территориальных образований</p> | <p>— (red dashed) - вновь образованная проектная граница ЗОУИТ</p> <p>1 - Номер характерной точки проектной границы ЗОУИТ</p> <p>64:34:272801 - Кадастровый номер квартала</p> <p>44:07:010601:418 - Кадастровый номер земельного участка</p> |
|--|---|

## Приложение № 10

к приказу департамента  
имущественных и земельных  
отношений  
Костромской области  
от «\_\_» \_\_\_\_\_ 2026 года № \_\_\_\_ -од

## СВЕДЕНИЯ

о границах охранной зоны сооружения трубопроводного транспорта,  
имеющего местоположение: Российская Федерация, Костромская область,  
м.р-н Костромской, с.п. Шунгенское, д. Стрельниково, дом без номера  
(кадастровый номер земельного участка 44:07:142102:1148)

Обозначение характерных точек границ	Координаты, м	
	X	Y
1	294228,76	1207645,71
2	294225,91	1207648,51
3	294218,91	1207641,40
4	294221,76	1207638,60
1	294228,76	1207645,71



**Условные обозначения:**

- |       |   |                   |   |
|-------|---|-------------------|---|
| ----- | - Контур ОКС с КН 44:07:142102:2112                     | —                 | - вновь образованная проектная граница ЗОУИТ      |
| •     | - Обозначение характерной точки проектной границы ЗОУИТ | 1                 | - Номер характерной точки проектной границы ЗОУИТ |
| —     | - Граница кадастрового квартала                         | 64:34:272801      | - Кадастровый номер квартала                      |
| —     | - Граница земельного участка                            | 44:07:142102:1154 | - Кадастровый номер земельного участка            |
| —     | - Границы административно-территориальных образований   |                   |   |

## Приложение № 11

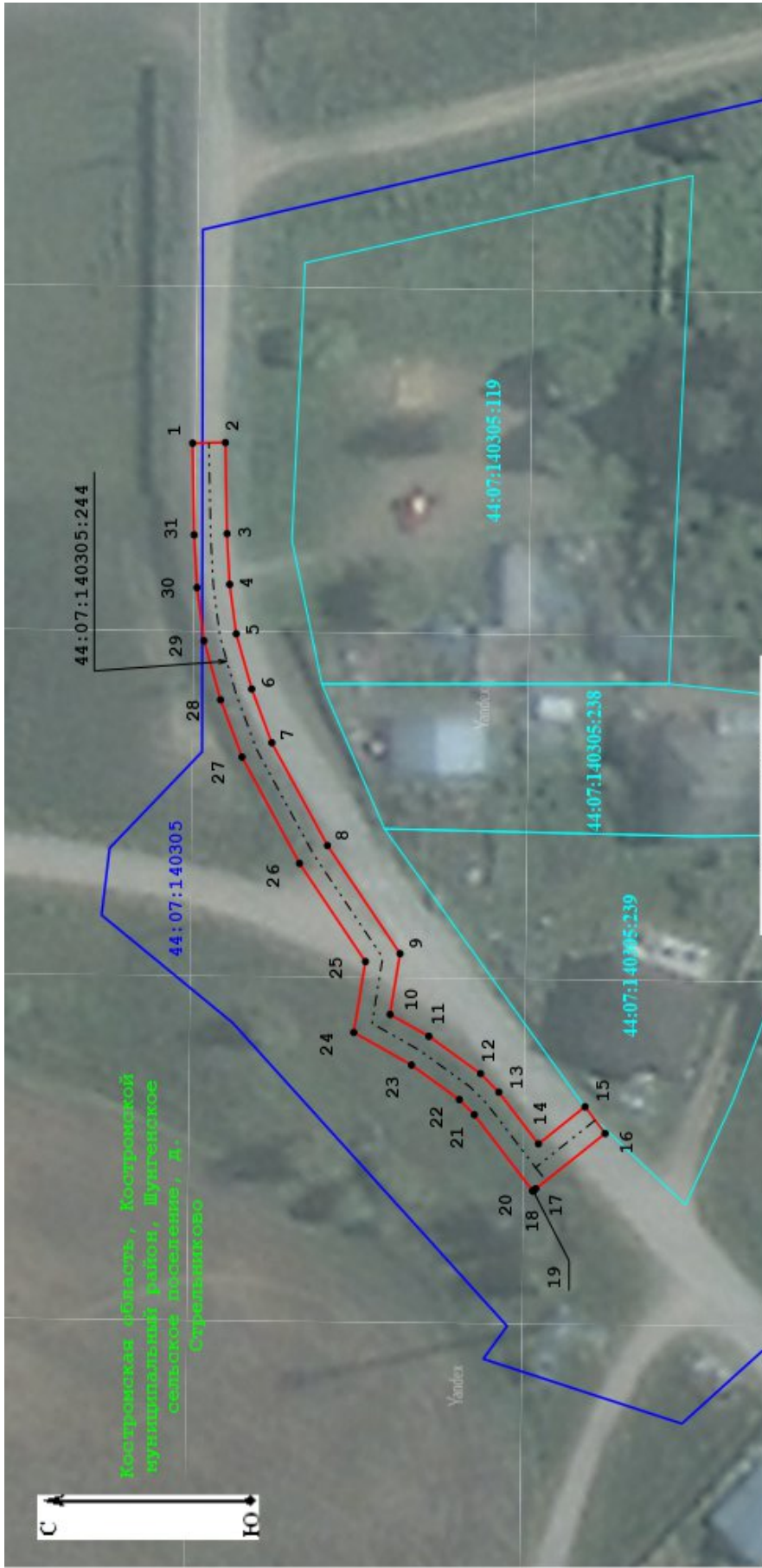
к приказу департамента  
имущественных и земельных  
отношений  
Костромской области  
от «\_\_» \_\_\_\_\_ 2026 года № \_\_\_\_-од

## СВЕДЕНИЯ

о границах охранной зоны сооружения трубопроводного транспорта,  
имеющего местоположение: Российская Федерация, Костромская область,  
м.р-н Костромской, с.п. Шунгенское, д. Стрельниково, ул. Колхозная,  
д. б/н на з.у. 15 (кад. № 44:07:140305:239)

Обозначение характерных точек границ	Координаты, м	
	X	Y
1	294784,39	1207367,79
2	294780,39	1207367,86
3	294780,20	1207357,07
4	294779,88	1207351,06
5	294779,08	1207345,21
6	294777,20	1207338,66
7	294774,74	1207332,30
8	294767,97	1207320,12
9	294759,13	1207307,31
10	294760,35	1207300,12
11	294755,62	1207297,53
12	294749,33	1207293,11
13	294747,10	1207290,90
14	294742,28	1207284,78
15	294736,60	1207289,17
16	294734,15	1207286,01

Обозначение характерных точек границ	Координаты, м	
	X	Y
17	294742,61	1207279,47
18	294742,91	1207279,21
19	294742,92	1207279,22
20	294742,97	1207279,19
21	294750,09	1207288,23
22	294751,90	1207290,03
23	294757,74	1207294,13
24	294764,77	1207297,98
25	294763,34	1207306,37
26	294771,37	1207318,01
27	294778,37	1207330,60
28	294780,99	1207337,39
29	294783,01	1207344,38
30	294783,86	1207350,68
31	294784,20	1207356,92
1	294784,39	1207367,79



Масштаб 1:700

**Условные обозначения:**

- - - - - Контур ОКС с КН 44:07:140305:244
- - Обозначение характерной точки проектной границы ЗОУИТ
- - - - - Граница кадастрового квартала
- - - - - Граница земельного участка
- - - - - Границы административно территориальных образований
- - - - - Новь образованная проектная граница ЗОУИТ
- 1 - Номер характерной точки проектной границы ЗОУИТ
- 64:04:272801 - Кадастровый номер квартала
- 44:07:140305:119 - Кадастровый номер земельного участка

## Приложение № 12

к приказу департамента  
имущественных и земельных  
отношений  
Костромской области  
от «\_\_» \_\_\_\_\_ 2026 года № \_\_\_\_ -од

## СВЕДЕНИЯ

о границах охранной зоны сооружения трубопроводного транспорта,  
имеющего местоположение: Российская Федерация, Костромская область,  
м.р-н Костромской, с.п. Шунгенское, с. Шунга, ул. Победы, д. б/н в 75 м  
на северо-восток от д. 22 (кадастровый номер земельного участка  
44:07:142102:544)

Обозначение характерных точек границ	Координаты, м	
	X	Y
1	295773,43	1205897,46
2	295774,37	1205901,35
3	295762,63	1205904,18
4	295762,81	1205904,86
5	295758,94	1205905,87
6	295758,74	1205905,12
7	295758,70	1205905,13
8	295757,77	1205901,24
9	295759,71	1205900,77
1	295773,43	1205897,46



**Условные обозначения:**

- |       |   |                   |   |
|-------|---|-------------------|---|
| ----- | - Контур ОКС с КН 44:07:142102:2113                     |                   | - Вновь образованная проектная граница ЗОУИТ      |
| •     | - Обозначение характерной точки проектной границы ЗОУИТ | 1                 | - Номер характерной точки проектной границы ЗОУИТ |
|       | - Граница кадастрового квартала                         | 64:04:272801      | - Кадастровый номер квартала                      |
|       | - Граница земельного участка                            | 44:07:142102:1629 | - Кадастровый номер земельного участка            |
|       | - Границы административно-территориальных образований   |                   |   |

## Приложение № 13

к приказу департамента  
имущественных и земельных  
отношений  
Костромской области  
от «\_\_» \_\_\_\_\_ 2026 года № \_\_\_\_ -од

## СВЕДЕНИЯ

о границах охранной зоны сооружения трубопроводного транспорта,  
имеющего местоположение: Российская Федерация, Костромская область,  
м.р-н Костромской, с.п. Бакшеевское, д. Коряково, ул. Торговая, д. б/н  
в 25 м на север от д. 3

Обозначение характерных точек границ	Координаты, м	
	X	Y
1	288081,32	1204971,07
2	288080,51	1204974,99
3	288074,01	1204973,64
4	288074,82	1204969,73
1	288081,32	1204971,07



**Условные обозначения:**

- |       |   |                  |   |
|-------|---|------------------|---|
| ----- | - Контур ОКС с КН 44:07:021402:233                      | —                | - вновь образованная проектная граница ЗОУИТ      |
| •     | - Обозначение характерной точки проектной границы ЗОУИТ | 1                | - Номер характерной точки проектной границы ЗОУИТ |
| —     | - Граница кадастрового квартала                         | 64:34:272801     | - Кадастровый номер квартала                      |
| —     | - Граница земельного участка                            | 44:07:021402:233 | - Кадастровый номер земельного участка            |
| —     | - Границы административно-территориальных образований   |                  |   |

## Приложение № 14

к приказу департамента  
имущественных и земельных  
отношений  
Костромской области  
от «\_\_» \_\_\_\_\_ 2026 года № \_\_\_\_ -од

## СВЕДЕНИЯ

о границах охранной зоны сооружения трубопроводного транспорта,  
имеющего местоположение: Российская Федерация, Костромская область,  
м.р-н Костромской, с.п. Самсоновское, д. Дьяконово, д. б/н, на З.У.  
с кад. № 44:07:090401:520

Обозначение характерных точек границ	Координаты, м	
	X	Y
1	276331,38	1213715,60
2	276332,86	1213719,32
3	276323,52	1213723,06
4	276322,03	1213719,34
1	276331,38	1213715,60



Масштаб 1:500

**Условные обозначения:**

- |       |   |                  |   |
|-------|---|------------------|---|
| ----- | - Контур ОКС с КН 44:07:090401:608                      | —                | - Вновь образованная проектная граница ЗОУИТ      |
| •     | - Обозначение характерной точки проектной границы ЗОУИТ | 1                | - Номер характерной точки проектной границы ЗОУИТ |
| —     | - Граница кадастрового квартала                         | 64:34:272801     | - Кадастровый номер квартала                      |
| —     | - Граница земельного участка                            | 44:07:090401:190 | - Кадастровый номер земельного участка            |
| —     | - Границы административно-территориальных образований   |                  |   |

## Приложение № 15

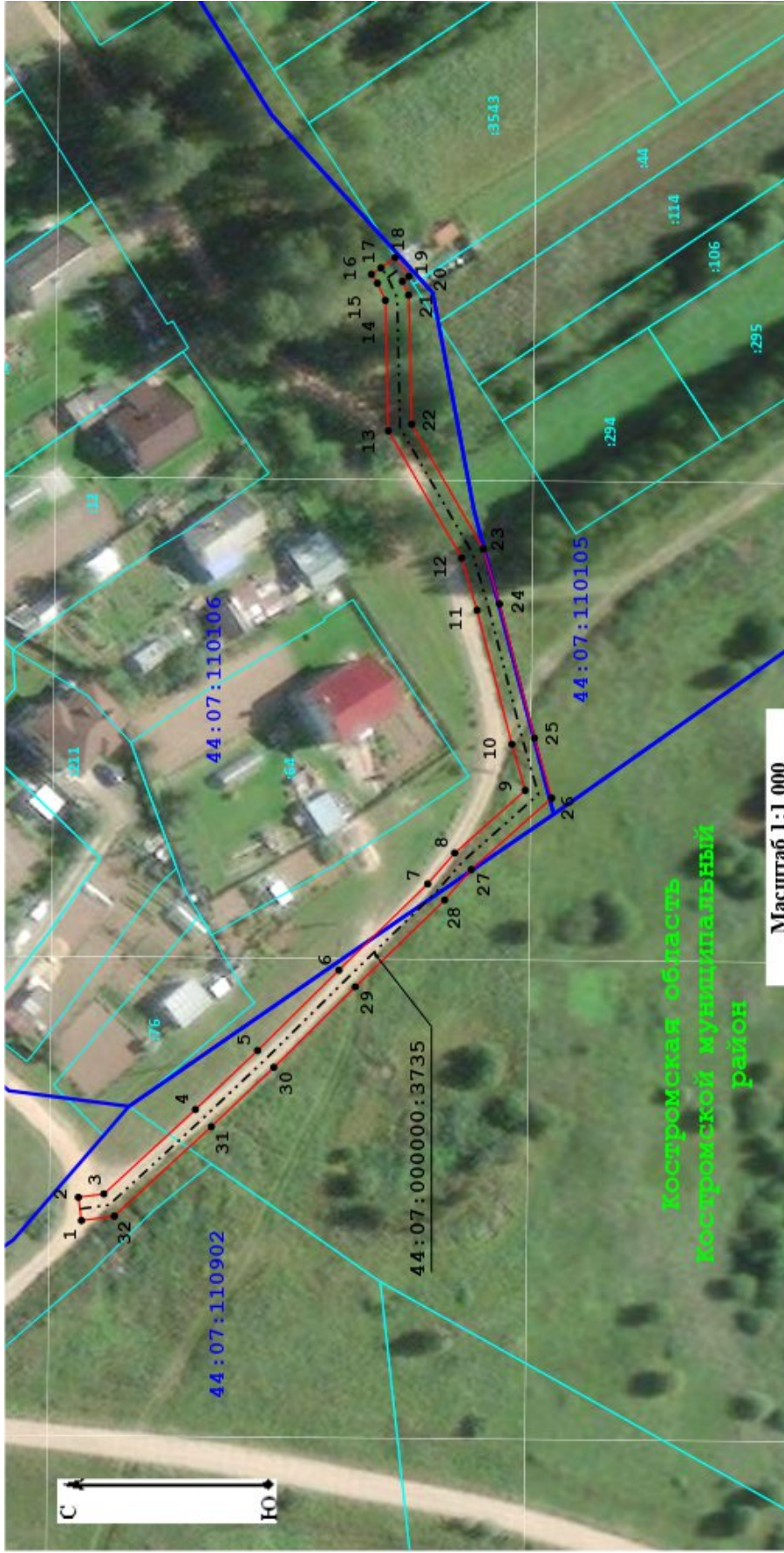
к приказу департамента  
имущественных и земельных  
отношений  
Костромской области  
от «\_\_» \_\_\_\_\_ 2026 года № \_\_\_\_-од

## СВЕДЕНИЯ

о границах охранной зоны сооружения трубопроводного транспорта,  
имеющего местоположение: Российская Федерация, Костромская область,  
м.р-н Костромской, с.п. Середняковское, д. Середняя, д. б/н  
(кад. № З.У. 44:07:000000:3543)

Обозначение характерных точек границ	Координаты, м	
	X	Y
1	283586,12	1215124,47
2	283586,65	1215128,44
3	283582,29	1215129,02
4	283566,62	1215143,44
5	283555,99	1215153,53
6	283542,06	1215167,26
7	283526,87	1215181,99
8	283522,27	1215187,28
9	283510,19	1215197,97
10	283512,47	1215205,84
11	283518,43	1215228,76
12	283521,07	1215237,67
13	283533,59	1215259,41
14	283534,12	1215281,69
15	283535,48	1215284,63
16	283536,50	1215286,16
17	283534,87	1215287,25

Обозначение характерных точек границ	Координаты, м	
	X	Y
18	283532,45	1215289,02
19	283530,08	1215285,79
20	283531,22	1215284,96
21	283530,14	1215282,61
22	283529,62	1215260,53
23	283517,36	1215239,26
24	283514,57	1215229,84
25	283508,61	1215206,90
26	283505,64	1215196,66
27	283519,42	1215184,45
28	283523,96	1215179,24
29	283539,26	1215164,40
30	283553,21	1215150,65
31	283563,89	1215140,52
32	283580,51	1215125,23
1	283586,12	1215124,47



**Условные обозначения:**

- - - - - Контур ОКС с КН 44:07:000000:3735
- - - - - Новь образованная проектная граница ЗОУИТ
- - Обозначение характерной точки проектной границы ЗОУИТ
- 1 - Номер характерной точки проектной границы ЗОУИТ
- Граница кадастрового квартала
- Граница земельного участка
- Границы административно территориальных образований
- Граница кадастрового квартала
- Граница земельного участка
- Границы административно территориальных образований

Масштаб 1:1 000

## Приложение № 16

к приказу департамента  
имущественных и земельных  
отношений  
Костромской области  
от «\_\_» \_\_\_\_\_ 2026 года № \_\_\_\_ -од

## СВЕДЕНИЯ

о границах охранной зоны сооружения трубопроводного транспорта,  
имеющего местоположение: Российская Федерация, Костромская область,  
м.р-н Костромской, с.п. Шунгенское, с. Шунга, ул. Победы, д. б/н в 70 м на  
восток от д. 22 (кадастровый номер земельного участка 44:07:142102:1629)

Обозначение характерных точек границ	Координаты, м	
	X	Y
1	295782,03	1205895,40
2	295782,96	1205899,29
3	295778,28	1205900,41
4	295778,45	1205901,08
5	295774,57	1205902,06
6	295774,39	1205901,34
7	295774,37	1205901,34
8	295773,91	1205899,41
9	295773,42	1205897,46
10	295773,44	1205897,45
11	295774,57	1205897,18
12	295775,38	1205896,99
1	295782,03	1205895,40



**Условные обозначения:**

- |       |   |                   |   |
|-------|---|-------------------|---|
| ----- | - Контур ОКС с КН 44:07:142102:2114                     | —                 | - Вновь образованная проектная граница ЗОУИТ      |
| •     | - Обозначение характерной точки проектной границы ЗОУИТ | 1                 | - Номер характерной точки проектной границы ЗОУИТ |
| —     | - Граница кадастрового квартала                         | 64:04:272801      | - Кадастровый номер квартала                      |
| —     | - Граница земельного участка                            | 44:07:142102:1628 | - Кадастровый номер земельного участка            |
| —     | - Границы административно-территориальных образований   |                   |   |

## ПОЯСНИТЕЛЬНАЯ ЗАПИСКА

к проекту приказа департамента имущественных и земельных отношений  
Костромской области «Об установлении охранных зон газопроводов  
газораспределительных сетей»

### **1. Обоснование необходимости принятия проекта правового акта.**

Проект приказа департамента имущественных и земельных отношений Костромской области «Об установлении охранных зон газопроводов газораспределительных сетей» (далее – проект приказа) разработан в соответствии с подпунктом 1 пункта 2 статьи 56, статьями 105, 106 Земельного кодекса Российской Федерации, постановлением Правительства Российской Федерации от 20 ноября 2000 года № 878 «Об утверждении Правил охраны газораспределительных сетей», Законом Костромской области от 18 июля 2002 года № 68-ЗКО «О разграничении полномочий между органами государственной власти Костромской области в сфере регулирования земельных отношений», постановлением губернатора Костромской области от 29 мая 2015 года № 96 «О департаменте имущественных и земельных отношений Костромской области», на основании обращения ООО «Газпром газораспределение Кострома».

### **2. Общая характеристика проекта правового акта.**

Проект приказа подготовлен на основании представленных графических описаний местоположения границ зон с особыми условиями использования территории и устанавливает охранные зоны для существующих объектов газоснабжения, находящихся в собственности ООО «Газпром газораспределение Кострома», согласно приложенному к обращению перечню.

### **3. Возможные последствия принятия проекта правового акта.**

Принятие данного проекта приказа накладывает ограничения (обременения) на расположенные в охранных зонах газопроводов газораспределительных сетей земельные участки в соответствии с Правилами охраны газораспределительных сетей, утвержденными постановлением Правительства Российской Федерации от 20 ноября 2000 года № 878 «Об утверждении Правил охраны газораспределительных сетей».

### **4. Финансово-экономическое обоснование проекта правового акта.**

Принятие проекта приказа не потребует дополнительных расходов средств областного бюджета.

### **5. Информация о проведении оценки регулирующего воздействия проекта правового акта и её результатах, а также о проведении или непроведении общественного обсуждения.**

В соответствии с пунктами 6, 8 Положения о порядке проведения оценки регулирующего воздействия проектов нормативных правовых актов Костромской области, утвержденного постановлением администрации

Костромской области от 15 ноября 2016 года № 444-а «Об утверждении положения о порядке проведения оценки регулирующего воздействия проектов нормативных правовых актов Костромской области и порядка проведения публичных консультаций в отношении проекта нормативного правового акта Костромской области», проект приказа не подлежит оценке регулирующего воздействия.

Согласно пункту 5.1 части 2 статьи 13.1 Закона Костромской области от 11.01.2007 № 106-4-ЗКО «О нормативных правовых актах Костромской области» общественное обсуждение проекта приказа не проводится.

**6. Информация о целесообразности разработки и принятия правовых актов, необходимых для реализации предлагаемых решений, внесения изменений, приостановления, признания утратившими силу правовых актов в связи с принятием проекта правового акта.**

Принятие проекта приказа не требует принятия, изменения и признания утратившими силу иных правовых актов Костромской области.

Директор департамента

Н.А. Сентемова